









Legenda




Reticoli idrici

-  Reticolo idrico principale - tratto scoperto
-  Alveo
-  Reticolo idrico minore - tratto scoperto
-  Reticolo idrico minore - tratto coperto
-  Reticolo idrico individuato su mappa catastale ma non esistente o privo di continuità idraulica
-  Spaglio dell'asta di reticolo

Fasce di rispetto

-  Reticolo Idrico Principale
-  Reticolo Idrico Minore

P.A.I. - Delimitazione delle fasce fluviali del fiume Adda

-  Fascia A
-  Fascia B
-  Fascia C

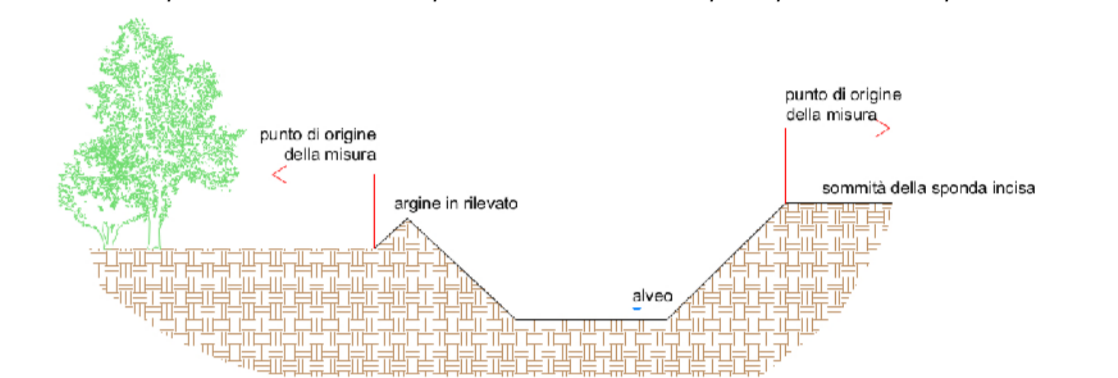
Definizione delle fasce di rispetto

Le fasce di rispetto individuate sulla cartografia sono meramente rappresentative e pertanto, operativamente, le distanze reali debbono essere sempre misurate sul terreno, dal piede degli argini o, in assenza di argini in rilevato, dalla sommità della sponda incisa dai corsi d'acqua, così come previsto da R.D. 523/1904.

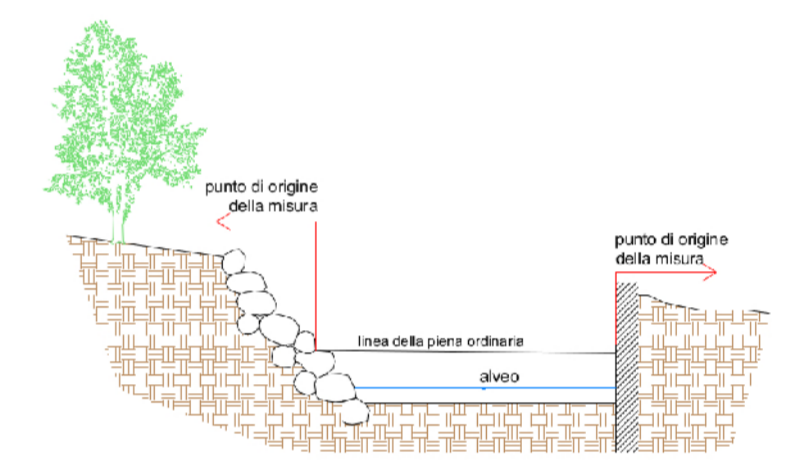
Per i tratti interrati o in alveo artificiale, le distanze devono essere misurate dal lato esterno del manufatto.

Ad esplicitazione di ciò si faccia riferimento alle figure sottoriportate.

Definizione dei punti di misura dell'ampiezza delle fasce di rispetto per corsi d'acqua in alveo naturale



Definizione dei punti di misura dell'ampiezza delle fasce di rispetto per corsi d'acqua in alveo artificiale



Via Giorgio e Guido Pagli, n. 21 - 24122 BERGAMO - e-mail: bergamo@eurgeo.net
Tel. ++39 030 248899 - ++39 030 271216 - Telex ++39 030 271216

Provincia di Bergamo
COMUNE DI CISANO BERGAMASCO
Piazza Caduti per la Patria n. 2 - Cisano Bergamasco (BG)



INDIVIDUAZIONE DEL RETICOLO IDRICO MINORE ED ESERCIZIO DELL'ATTIVITA' DI POLIZIA IDRAULICA DI COMPETENZA COMUNALE

1ª VARIANTE



Reticolo idrico minore individuato su
Data Base Topografico
scala 1:5.000

TAV. 2B

Bergamo, gennaio 2016