










Aggiornamento della componente geologica, idrogeologica e sismica del P.G.T.
ai sensi della D.G.R. 8/7374 del 28 maggio 2008


CARTA DELLA PERICOLOSITÀ SISMICA LOCALE

TAV. 1 ora TAV. 7

Scenari di Pericolosità Sismica Locale

-  **Z1a** - Zona caratterizzata da movimenti franosi attivi
-  **Z1b** - Zona caratterizzata da movimenti franosi quiescenti
-  **Z3a** - Zona di ciglio di scarpata
-  **Z3b** - Zona di cresta rocciosa e/o cocuzzolo
-  **Z2/Z4** - Zona mista caratterizzata dalla presenza di depositi alluvionali e/o fluvioglaciali granulari e/o coesivi e depositi con litologia fine con bassa soggiacenza della falda. Area potenzialmente soggetta a fenomeni di cedimenti, liquefazione e amplificazione litologica.
-  **Z4a** - Zona di fondovalle con presenza di depositi alluvionali e/o fluvioglaciali granulari e/o coesivi
-  **Z4b** - Zona pedemontana di falda di detrito, conoide alluvionale e conoide delizio lacustre
-  **Z4c** - Zona morenica con presenza di depositi granulari e/o coesivi (comprese le coltri loessiche)
-  **Z4d** - Zona con presenza di argille residuali e terre rosse di origine colluviale

Indagini geofisiche

-  Prospezione sismica tipo MASW



