











LEGENDA

-  Alta pericolosità di esondazione
-  Media pericolosità di esondazione
-  Bassa pericolosità di esondazione
-  Aree di Attesa prescelte (AT2-AT3)
-  Diretrici di evacuazione
-  Cancelli da istituire
-  Strutture operative e istituzionali
-  Aree di Attesa
-  Aree e strutture di ricovero
-  Edifici ad elevata vulnerabilità



PROGETTO
Piano di Emergenza Comunale
di Cisano Bergamasco (BG)

DATA
Gennaio 2020

SCALA
1:15.000

ELABORATO
Scenario di Rischio
"Esondazione Adda"

E.1.1