














LEGENDA

-  Frane da crollo (caduta massi da scarpate)
-  Frane da scivolamento, cdata o decorticamento
-  Frane puntuali di piccole dimensioni
-  Trasporto in massa su coroidi (debris flow)
-  Aree di esondazione Torrente Sonna
-  Corsi d'acqua del Reticolo Idrico Minore
-  Aree di Attesa prescelte (AT2)
-  Diretrici di evacuazione
-  Cancelli da istituire
-  Strutture operative e istituzionali
-  Aree di Attesa
-  Aree e strutture di ricovero
-  Edifici ad elevata vulnerabilità

IL DISSESTO DOVRÀ ESSERE IMMEDIATAMENTE COMUNICATO AL GESTORE DELLE FERROVIE PER INTERRUPERE IL TRAFFICO FERROVIARIO



PROGETTO
Piano di Emergenza Comunale
di Cisano Bergamasco (BG)

DATA
Gennaio 2020

SCALA
1:10.000

ELABORATO
Scenario di Rischio Idrogeologico
"Dissesti su S.S. 639"

E.2.1