














- LEGENDA**
-  Frane da crollo (caduta massi da scarpate)
  -  Frane da scivolamento, cdata o decorticamento
  -  Frane puntuali di piccole dimensioni
  -  Trasporto in massa su coroidi (debris flow)
  -  Aree di esondazione Torrente Sonna
  -  Corsi d'acqua del Reticolo Idrico Minore
  -  Aree di Attesa prescelte (AT2)
  -  Diretrici di evacuazione
  -  Cancelli da istituire
  -  Strutture operative e istituzionali
  -  Aree di Attesa
  -  Aree e strutture di ricovero
  -  Edifici ad elevata vulnerabilità

IL DISSESTO, SE INTERFERENTE CON LA FERROVIA, DOVRÀ ESSERE IMMEDIATAMENTE COMUNICATO AL GESTORE PER INTERROMPERE IL TRAFFICO FERROVIARIO



PROGETTO  
Piano di Emergenza Comunale  
di Cisano Bergamasco (BG)

DATA  
Gennaio 2020

SCALA  
1:10.000

ELABORATO  
Scenario di Rischio Idrogeologico  
"Dissesti su S.P 171"

**E.2.2**